

Escola: \_\_\_\_\_  
Aluno(a): \_\_\_\_\_  
Data: \_\_\_\_/\_\_\_\_/\_\_\_\_  
Professor(a): \_\_\_\_\_

Ano de Escolaridade: 3º ANO  
Disciplina: **Geografia**

## Semana 36: de 25 a 29 de outubro de 2021


**Conteúdo (s) desenvolvido (s):** As formas de relevo e suas características;

**Motive-se! Aprenda!** Vídeo: <https://www.youtube.com/watch?v=qZjwZ9Wuk7g>

# RELEVO

Relevo é o nome que se dá a diversos tipos de variações e irregularidades que podem ser observadas na superfície terrestre. Ao olharmos para qualquer paisagem, podemos notar que alguns terrenos são mais planos, outros mais baixos, outros muito elevados e íngremes, etc. Tudo isso tem a ver com o relevo. Na aula de hoje estudaremos os principais tipos de relevo que são: Montanha, Planalto, Planície e Depressão

### MONTANHAS



Montanhas são formas de relevo bem elevadas, destacando-se na paisagem por serem bem maiores do que as áreas em volta.

Quando se apresentam como um conjunto extenso recebem o nome de cadeias montanhosas ou Cordilheira.

### PLANALTO



Planaltos ou platôs são formas de relevo elevadas e planas, com o cume (topo) nivelado. O planalto é o tipo de relevo mais comum no Brasil.

### PLANÍCIES

São extensas áreas planas e com baixa altitude, geralmente próximas ao nível do mar. Podem apresentar-se na natureza de três formas:

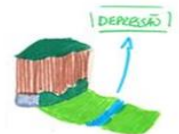


Costeira: áreas planas próximas ao litoral  
Lacustre: são superfícies planas próximas de lagos.  
Fluvial: áreas planas nas proximidades dos rios.

### DEPRESSÕES

Formadas por meio da erosão, as depressões são formas de relevo que se caracterizam por serem bem mais baixas do que a área do entorno.

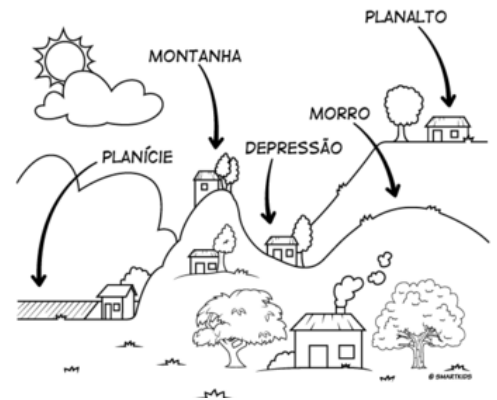
As depressões absolutas são aquelas que estão ao nível do mar. As que estão acima do nível do mar são chamadas de depressões relativas.



## Importância do relevo

O relevo é importante para a sociedade, principalmente no que se refere a lazer e economia. É uma fonte de lazer, pois se não fosse ele não existiria praias para se passar o verão e nem haveria montanhas para se esquiar ou para, de lá, saltar.

Sua importância também é vista na economia de muitas regiões agrícolas, já que alguns produtos só podem ser cultivados em certos lugares. Há cultivos que só podem existir em regiões em que o relevo seja propício para o aparecimento de rios, para poder irrigá-los. Montanhas, por exemplo, impedem a passagem de chuvas e correntes de ar, logo lá não se pode desenvolver certos plantios. Lugares que vivem de turismo podem se destacar por praias, vales, montanhas e cordilheiras. O relevo interfere em alguns casos no clima de uma região, quando o relevo impede a passagem de massas de ar que poderiam determinar as configurações climáticas de um lugar. Mas o Clima é assunto pra outra aula...



De acordo com o texto lido:

1- Escreva com suas palavras o que você entendeu sobre relevo.

---

---

2- Quais são as principais formas de relevo?

---

3- Podemos afirmar que o relevo é importante para a:

- ( ) Economia, agricultura e lazer.
- ( ) Pecuária, Aviação e rochas.
- ( ) Economia, vegetação e navegação.
- ( ) Transporte, lazer e agricultura

4- Quando o relevo impede a passagem da massa de ar de uma determinada região, ele influencia no:

- ( ) Transporte                      ( ) Clima                      ( ) Vegetação                      ( ) Ar

5- Observe a imagem ao lado e identifique as formas de relevo:

Montanha

Planalto

Planície

Depressão

